REGIONE del VENETO

DIREZIONE PROGETTO VENEZIA

Consorzio di bonifica ADIGE EUGANEO

via Delle Industrie, 3 - 35026 Conselve (PD) - Tel. 049-9597424 Fax 049-9597480
via Augustea, 25 - 35042 Este (PD) - Tel. 049-601563 Fax 049-50054

L. 139/92, L. 345/97, L. 488/99
Programma di interventi in attuazione del
"Piano per la prevenzione dell'inquinamento ed il risanamento delle acque del bacino idrografico immediatamente sversante nella Laguna di Venezia".

D.G.R.V. n° 1834 del 23/06/2000 - Scheda progetto n° C6.1.1L
D.D.R. n. 176 del 23/10/2006
D.D.R. n. 62 del 07/07/2011

CUP: E53G04000000002

Allegato 11.

Documentazione fotografica

Nordest Ingegneria S.r.l.
via Paolo da Sarmeola, 1/A
35030 Rubano (PD)
tel. 049-8975709 - fax 049-630270
e-mail: info@nordestingegneria.com

ISO 9001:2000
cert. n° GSA-8A-Q0074-IPD

Scala:	Commessa n° 426/2008	File: P:/Adibac/426_EsecutivoMGI/_Aggiornamento-2012/PDF/All-11_DocFotografica.pdf

Rev.	Data	Motivo della revisione	Verificato	Approvato
0	**05/07/2012**	Prima emissione		

REGIONE VENETO
DIREZIONE PROGETTO VENEZIA

Consorzio di bonifica
ADIGE EUGANEO

Progetto esecutivo per la miglior gestione irrigua

DOCUMENTAZIONE FOTOGRAFICA

Intervento

1 – Derivazione Cà Erizzo, Paltanella

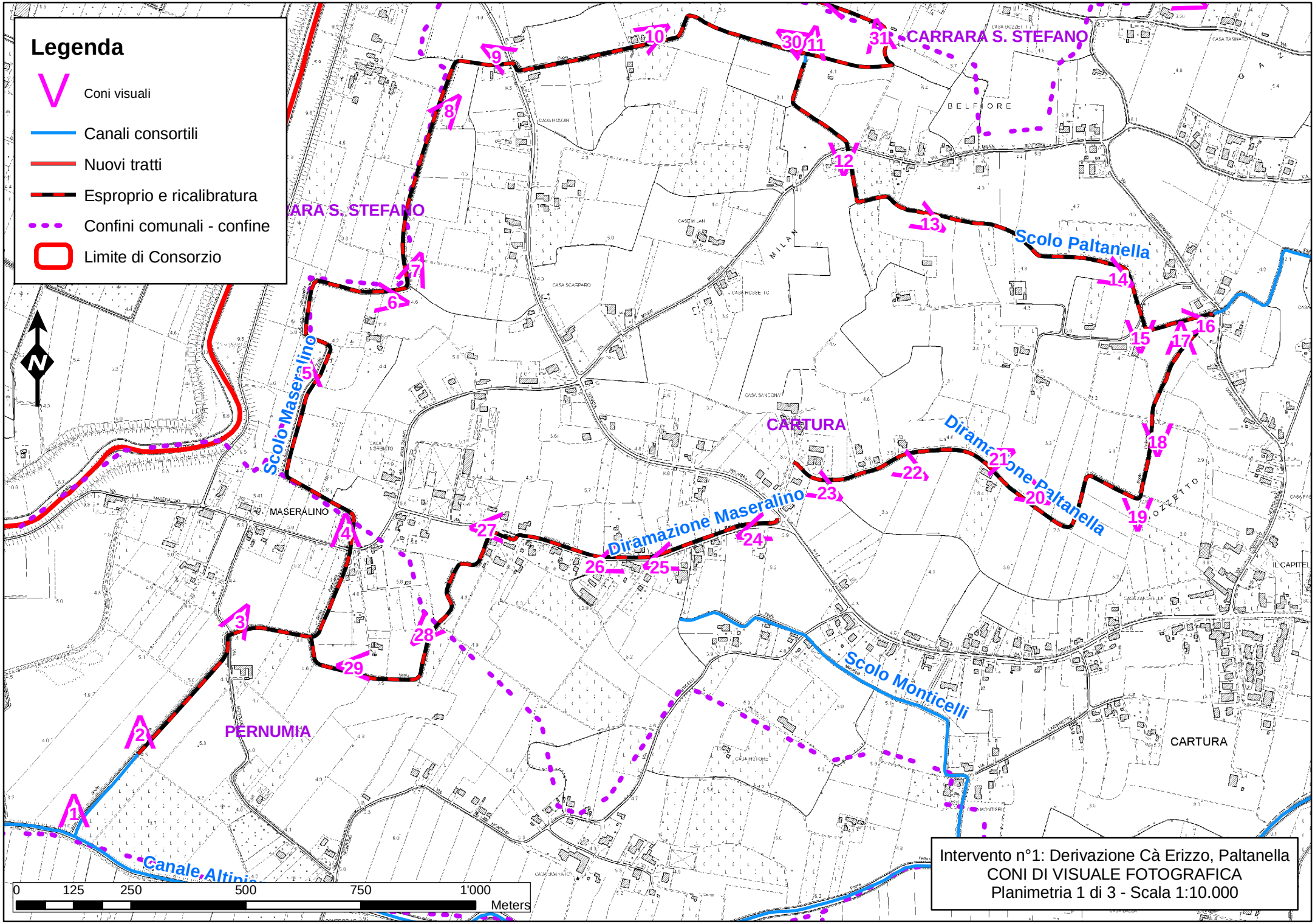
Legenda
Coni visuali
Canali consortili
Nuovi tratti
Esproprio e ricalibratura
Confini comunali - confine
Limite di Consorzio
N
CARRARA S. STEFANO
ARA S. STEFANO
Scolo Maseralino
Scolo Paltanella
Diramazione Paltanella
Diramazione Maseralino
Scolo Monticelli
Canale Altipi
MASERALINO
PERNUMIA
CARTURA
BELFIORE
0 125 250 500 750 1'000
Meters
Intervento n°1: Derivazione Cà Erizzo, Paltanella
CONI DI VISUALE FOTOGRAFICA
Planimetria 1 di 3 - Scala 1:10.000

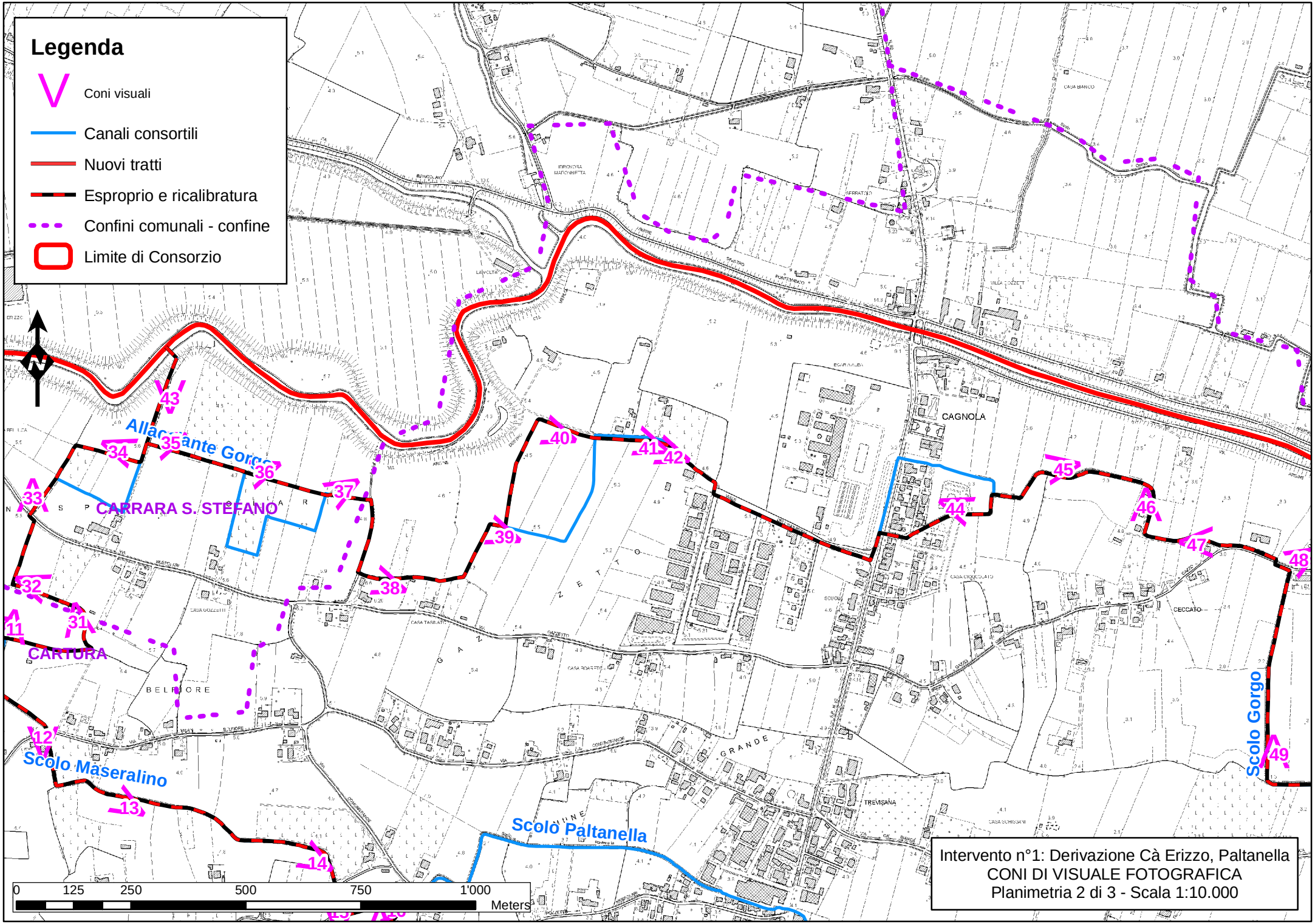
Legenda
Coni visuali
Canali consortili
Nuovi tratti
Esproprio e ricalibratura
Confini comunali - confine
Limite di Consorzio
Allacciante Gorgo
CARRARA S. STEFANO
CARTURA
Scolo Maseralino
Scolo Paltanella
Scolo Gorgo
CAGNOLA
CECCATO
TREVISANA
BELFIORE
GRANDE
0
125
250
500
750
1'000
Meters
Intervento n°1: Derivazione Cà Erizzo, Paltanella
CONI DI VISUALE FOTOGRAFICA
Planimetria 2 di 3 - Scala 1:10.000

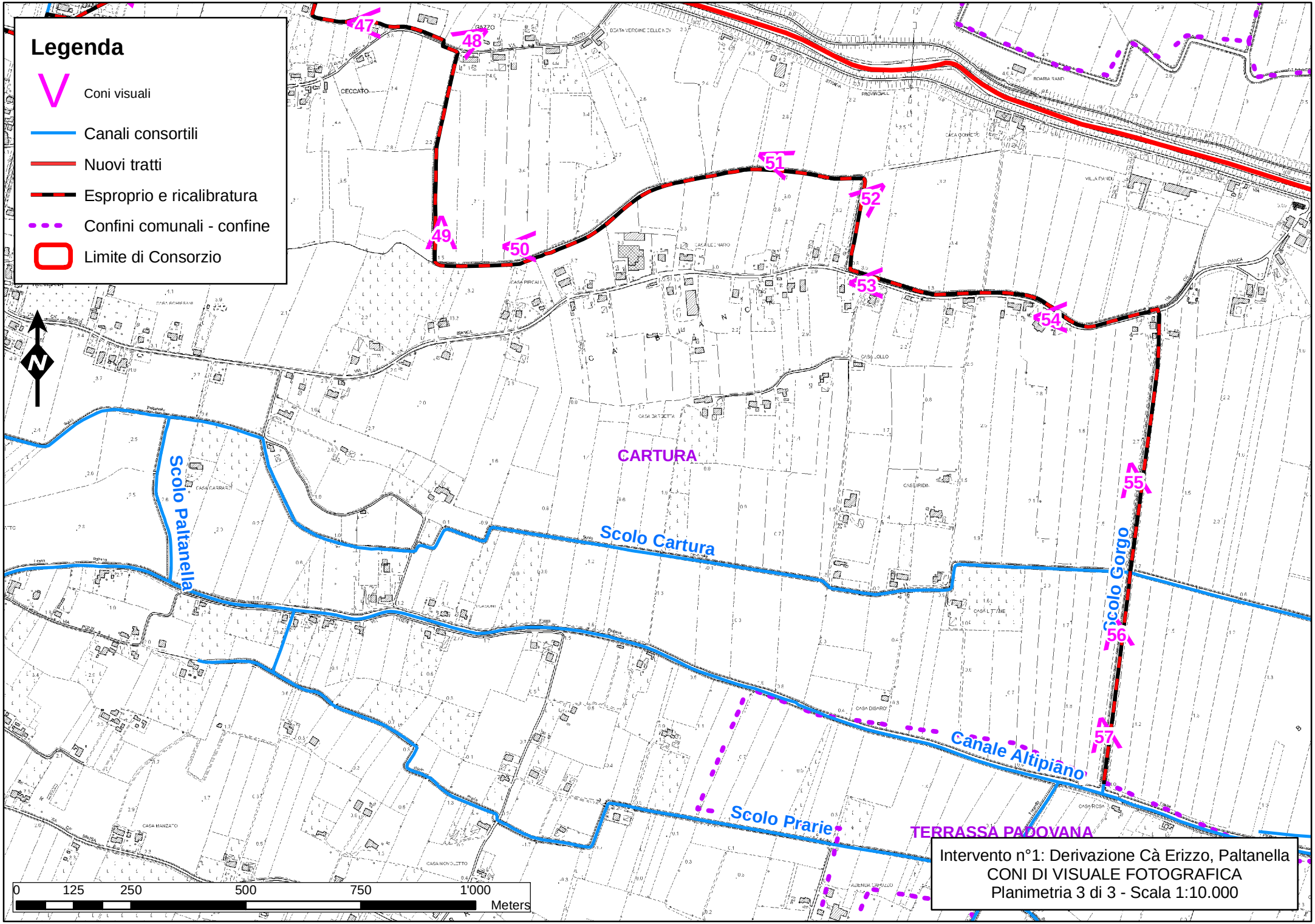

Intervento n°1: Derivazione Cà Erizzo, Paltanella
CONI DI VISUALE FOTOGRAFICA
Planimetria 3 di 3 - Scala 1:10.000

Foto 1

Foto 2

Foto 3

Foto 4

Foto 5

Foto 6

Foto 7

Foto 8

Foto 9

Foto 10

Foto 11

Foto 12

Foto 13

Foto 14

Foto 15

Foto 16

Foto 17

Foto 18

Foto 19

Foto 20

Foto 21

Foto 22

Foto 23

Foto 24

Foto 25

Foto 26

Foto 27

Foto 28

Foto 29

Foto 30

Foto 31

Foto 32

Foto 33

Foto 34

Foto 35

Foto 36

Foto 37

Foto 38

Foto 39

Foto 40

Foto 41

Foto 42

Foto 43

Foto 44

Foto 45

Foto 46

Foto 47

Foto 48

Foto 49

Foto 50

Foto 51

Foto 52

Foto 53

Foto 54

Foto 55

Foto 56

Foto 57

REGIONE VENETO
DIREZIONE PROGETTO VENEZIA

Consorzio di bonifica
ADIGE EUGANEO

Progetto esecutivo per la miglior gestione irrigua

DOCUMENTAZIONE FOTOGRAFICA

Intervento

2 – Derivazione sifone Montecchio

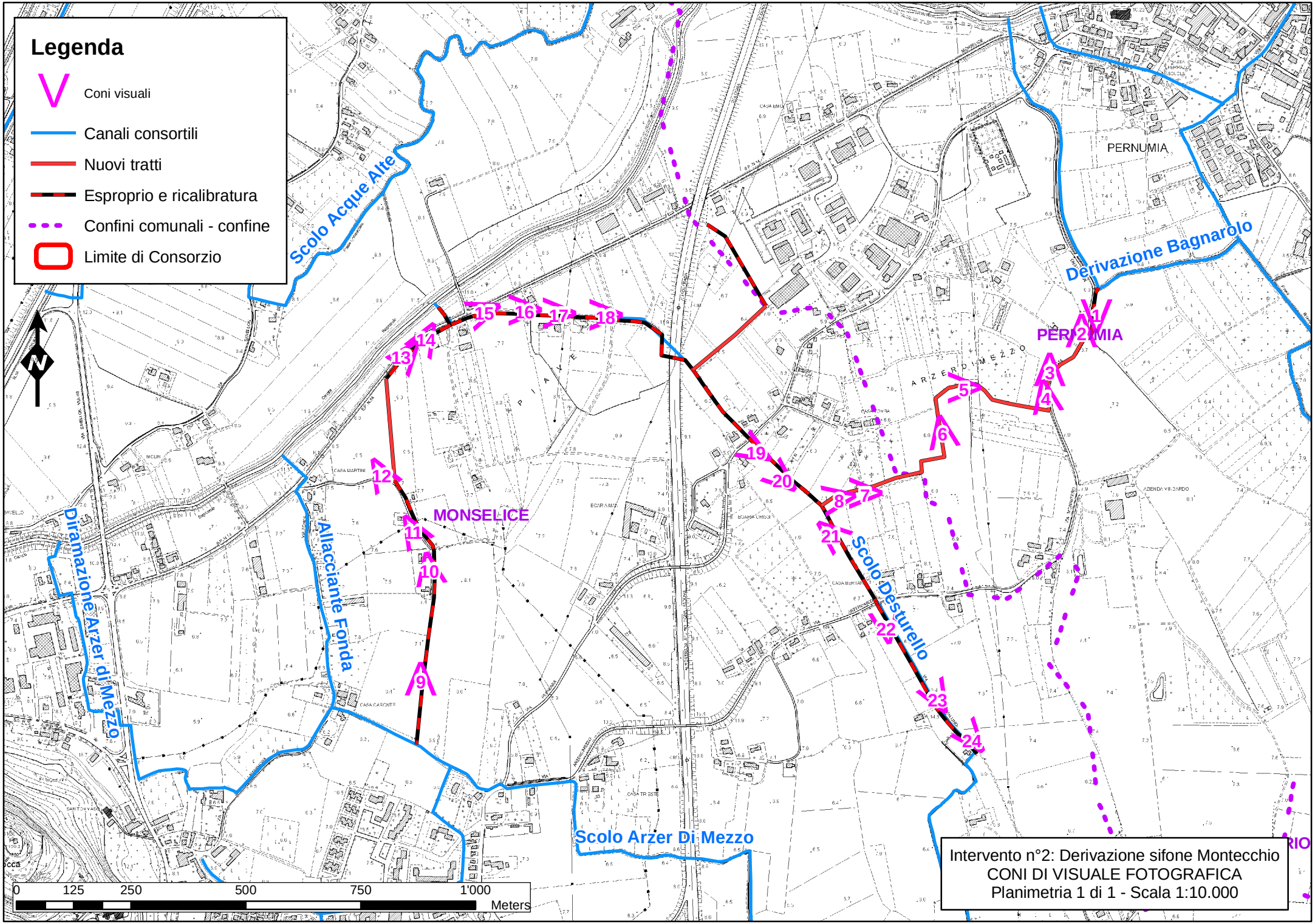
Legenda
Coni visuali
Canali consortili
Nuovi tratti
Esproprio e ricalibratura
Confini comunali - confine
Limite di Consorzio
Scolo Acque Alte
Derivazione Bagnarolo
PERNUMIA
MONSELICE
Diramazione Arzer di Mezzo
Allacciante Fonda
Scolo Desturello
Scolo Arzer Di Mezzo
1
2
3
4
5
6
7
8
9
10
11
12
13
14
15
16
17
18
19
20
21
22
23
24
0
125
250
500
750
1'000
Meters
Intervento n°2: Derivazione sifone Montecchio
CONI DI VISUALE FOTOGRAFICA
Planimetria 1 di 1 - Scala 1:10.000

Foto 1

Foto 2

Foto 3

Foto 4

Foto 5

Foto 6

Foto 7

Foto 8

Foto 9

Foto 10

Foto 11

Foto 12

Foto 13

Foto 14

Foto 15

Foto 16

Foto 17

Foto 18

Foto 19

Foto 20

Foto 21

Foto 22

Foto 23

Foto 24

REGIONE VENETO
DIREZIONE PROGETTO VENEZIA

Consorzio di bonifica
ADIGE EUGANEO

Progetto esecutivo per la miglior gestione irrigua

DOCUMENTAZIONE FOTOGRAFICA

Intervento

3 – Potenziamento impianto di sollevamento di Agna

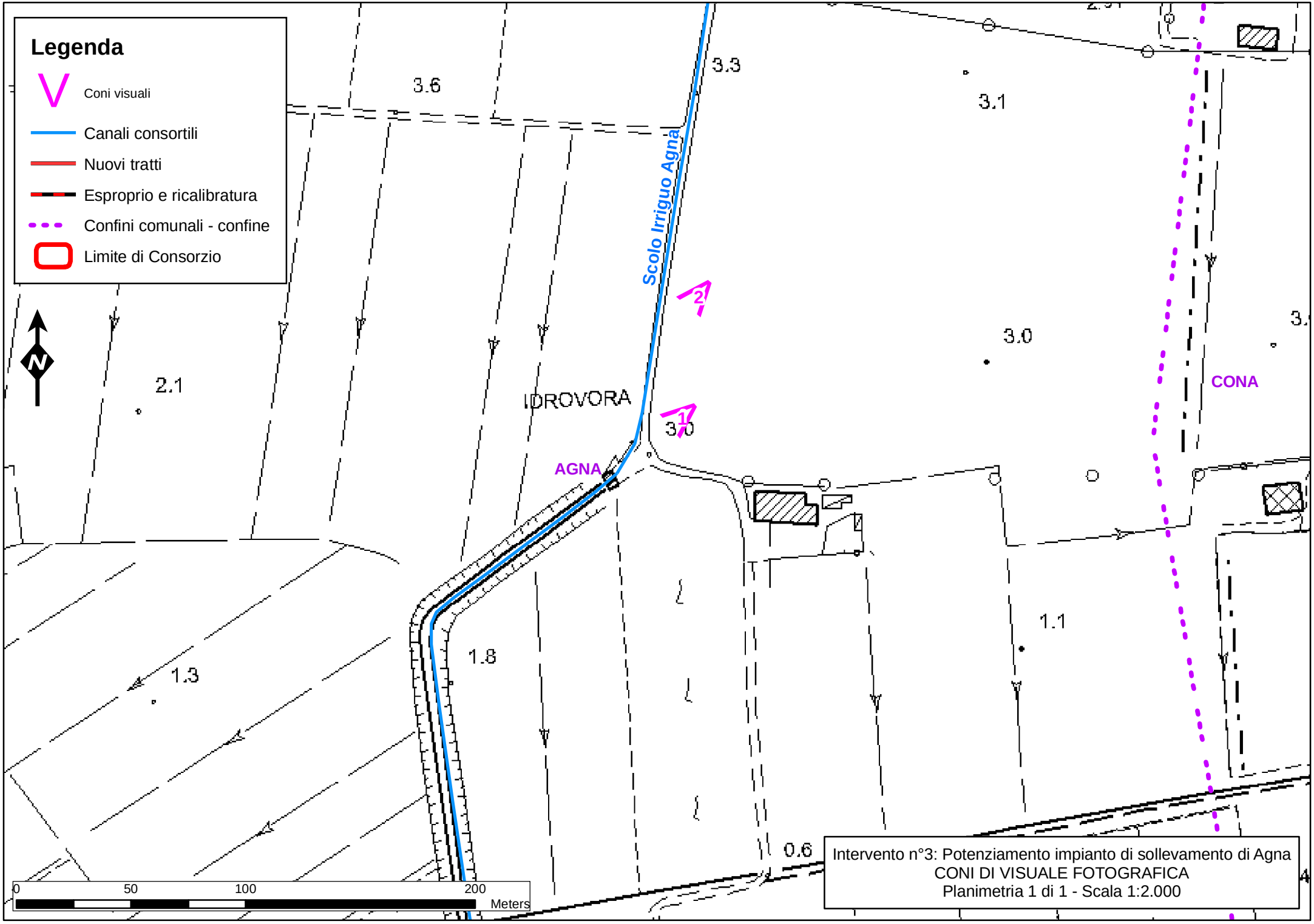
Legenda
Coni visuali
Canali consortili
Nuovi tratti
Esproprio e ricalibratura
Confini comunali - confine
Limite di Consorzio
N
Scolo Irriguo Agna
IDROVORA
AGNA
CONA
3.6
3.3
3.1
3.0
2.1
1.8
1.3
1.1
0.6
2
1
0
50
100
200
Meters
Intervento n°3: Potenziamento impianto di sollevamento di Agna
CONI DI VISUALE FOTOGRAFICA
Planimetria 1 di 1 - Scala 1:2.000

Foto 1

Foto 2

REGIONE VENETO
DIREZIONE PROGETTO VENEZIA

Consorzio di bonifica
ADIGE EUGANEO

Progetto esecutivo per la miglior gestione irrigua

DOCUMENTAZIONE FOTOGRAFICA

Intervento

4 – Collegamento bacini Punta Garzone e Foresto Centrale

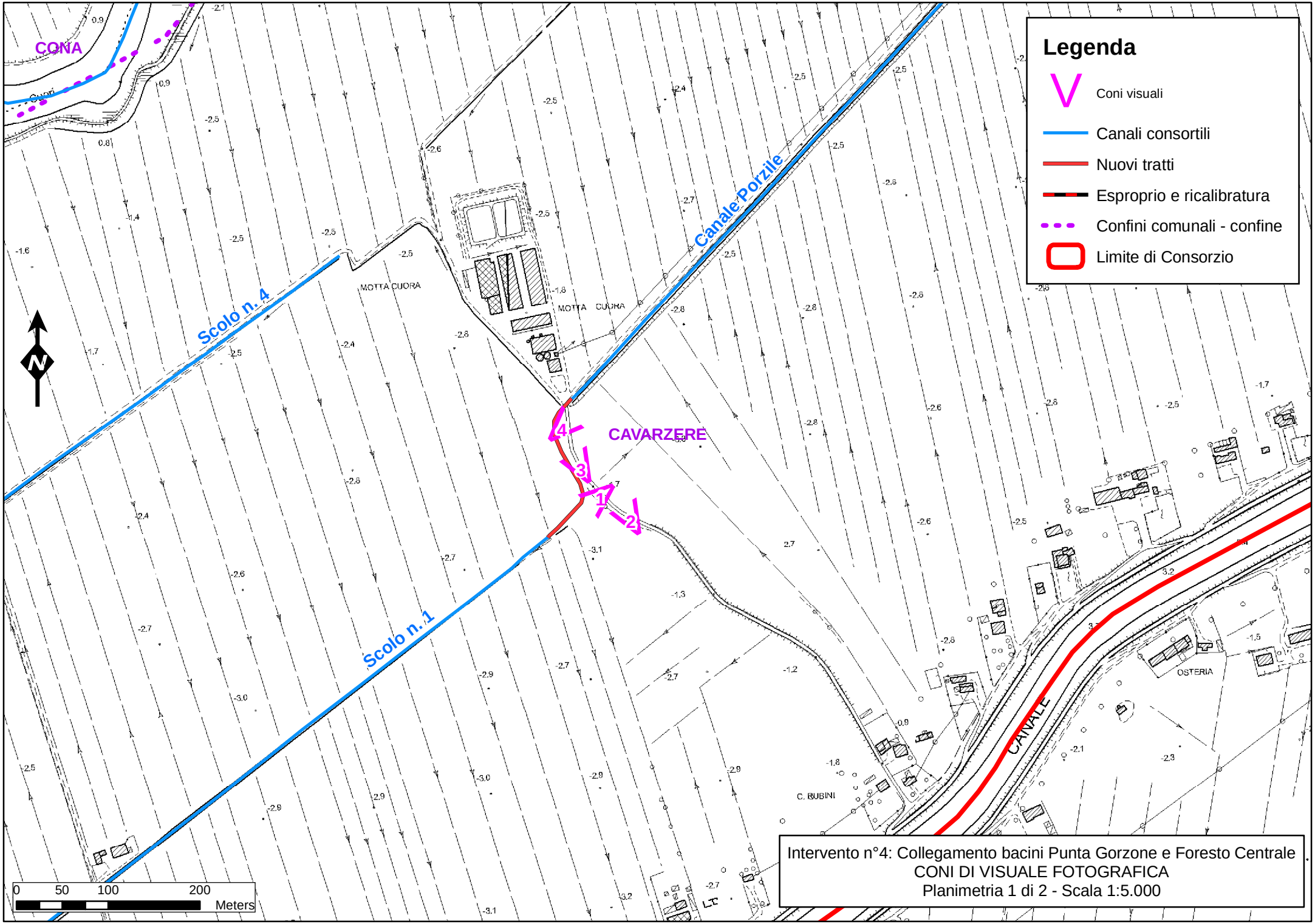

Intervento n°4: Collegamento bacini Punta Gorzone e Foresto Centrale
CONI DI VISUALE FOTOGRAFICA
Planimetria 1 di 2 - Scala 1:5.000

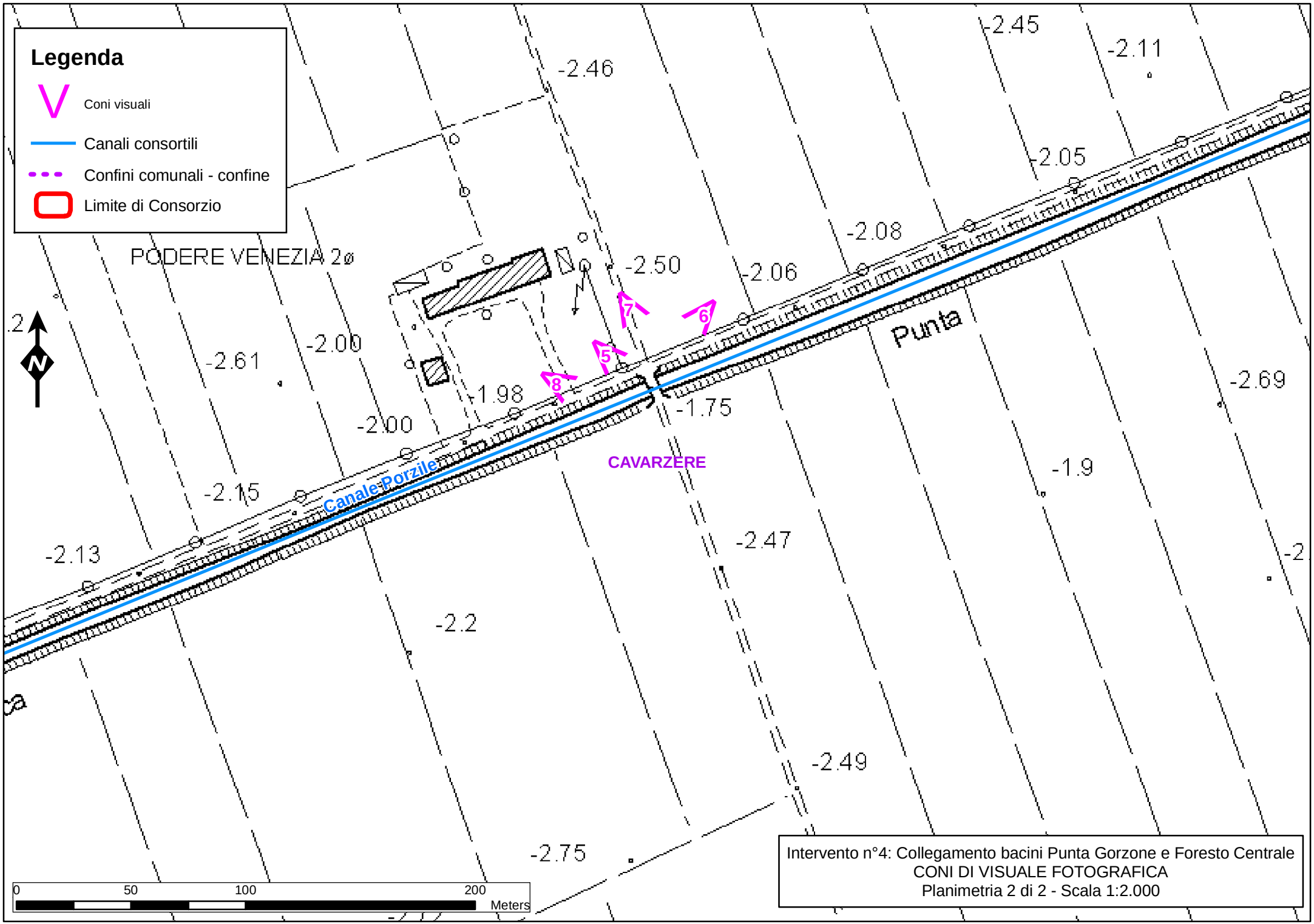

Intervento n°4: Collegamento bacini Punta Gorzone e Foresto Centrale
CONI DI VISUALE FOTOGRAFICA
Planimetria 2 di 2 - Scala 1:2.000

Foto 1

Foto 2

Foto 3

Foto 4

Foto 5

Foto 6

Foto 7

Foto 8

REGIONE VENETO
DIREZIONE PROGETTO VENEZIA

Consorzio di bonifica
ADIGE EUGANEO

Progetto esecutivo per la miglior gestione irrigua

DOCUMENTAZIONE FOTOGRAFICA

Intervento

7 – Botte a sifone Gorgo - Cartura

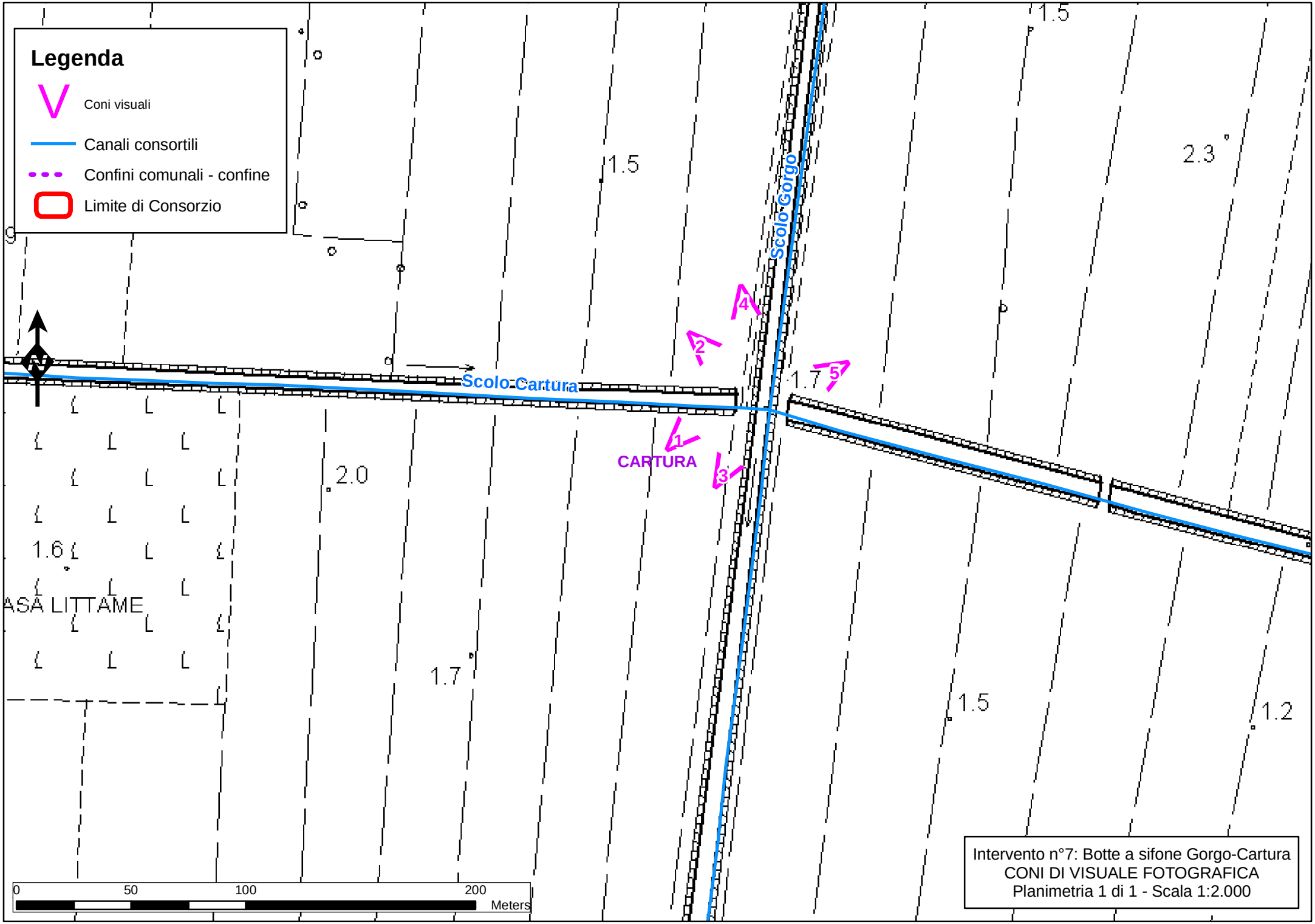
Legenda
Coni visuali
Canali consortili
Confini comunali - confine
Limite di Consorzio
Scolo Gorgo
Scolo Cartura
CARTURA
1
2
3
4
5
1.5
2.3
1.7
2.0
1.6
1.7
1.5
1.2
ASA LITTAME
0
50
100
200
Meters
Intervento n°7: Botte a sifone Gorgo-Cartura
CONI DI VISUALE FOTOGRAFICA
Planimetria 1 di 1 - Scala 1:2.000

Foto 1

Foto 2

Foto 3

Foto 4

Foto 5

REGIONE VENETO
DIREZIONE PROGETTO VENEZIA

Consorzio di bonifica
ADIGE EUGANEO

Progetto esecutivo per la miglior gestione irrigua

DOCUMENTAZIONE FOTOGRAFICA

Intervento

8 – Ricalibratura scolo Palazzetto

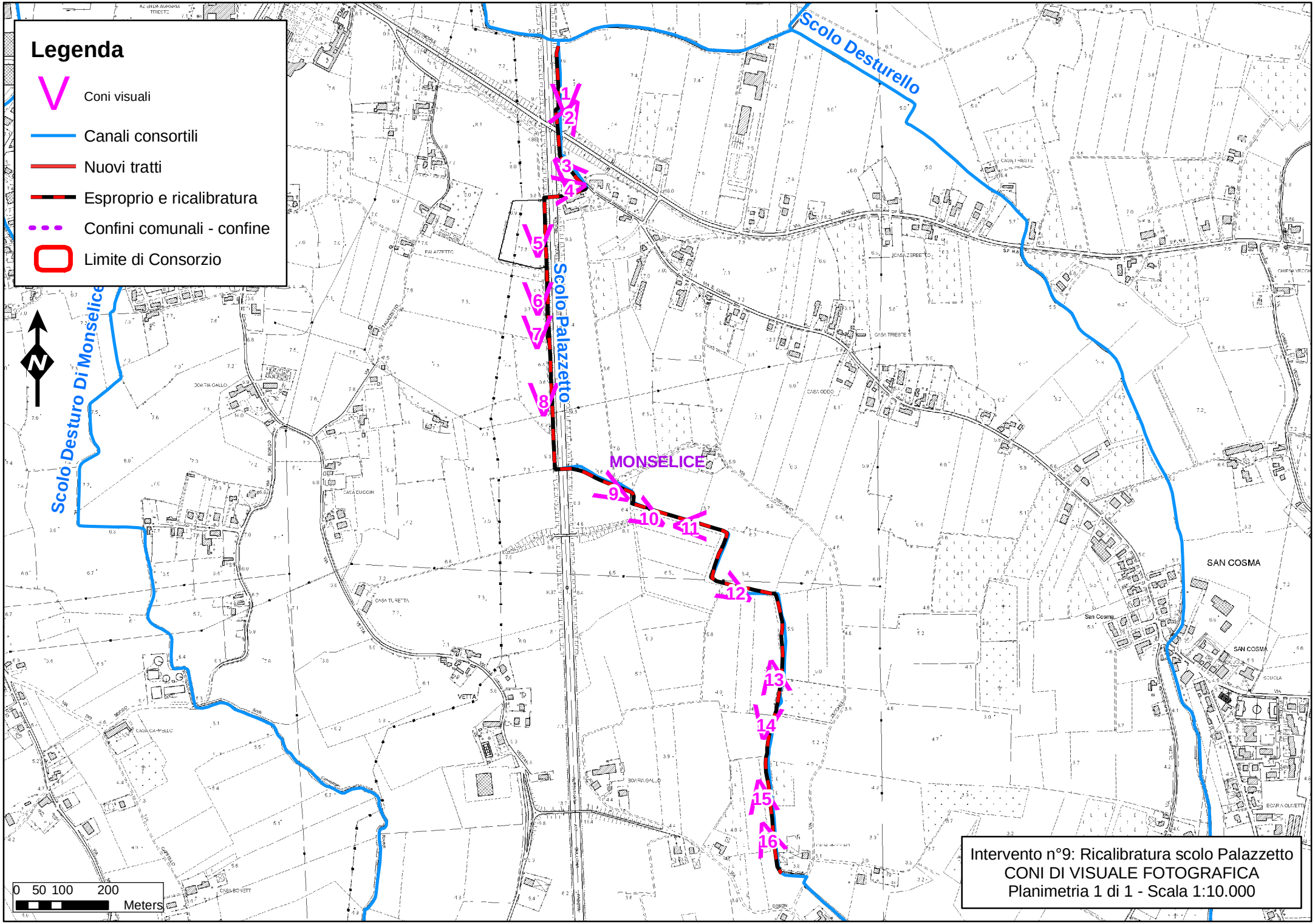
Legenda
Coni visuali
Canali consortili
Nuovi tratti
Esproprio e ricalibratura
Confini comunali - confine
Limite di Consorzio
Scolo Desturello
Scolo Palazzetto
Scolo Desturo Di Monselice
MONSELICE
SAN COSMA
1
2
3
4
5
6
7
8
9
10
11
12
13
14
15
16
N
0 50 100 200
Meters
Intervento n°9: Ricalibratura scolo Palazzetto
CONI DI VISUALE FOTOGRAFICA
Planimetria 1 di 1 - Scala 1:10.000

Foto 1

Foto 2

Foto 3

Foto 4

Foto 5

Foto 6

Foto 7

Foto 8

Foto 9

Foto 10

Foto 11

Foto 12

Foto 13

Foto 14

Foto 15

Foto 16

REGIONE VENETO
DIREZIONE PROGETTO VENEZIA

Consorzio di bonifica
ADIGE EUGANEO

Progetto esecutivo per la miglior gestione irrigua

DOCUMENTAZIONE FOTOGRAFICA

Intervento

12 – Sostegno Gorgo 2

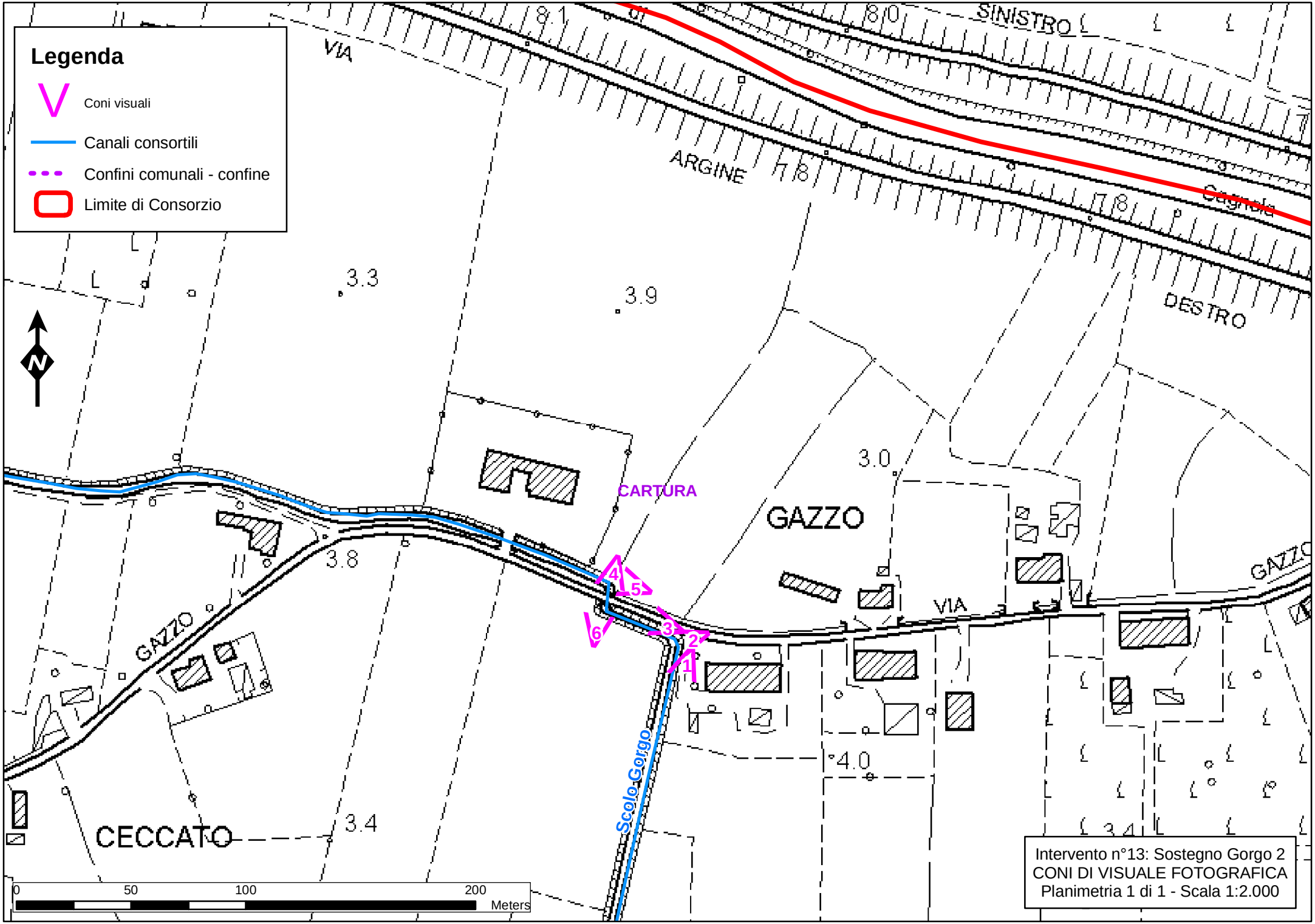
Legenda
Coni visuali
Canali consortili
Confini comunali - confine
Limite di Consorzio
VIA
ARGINE
SINISTRO
DESTRO
Cagnola
3.3
3.9
3.0
3.8
3.4
4.0
CARTURA
GAZZO
GAZZO
GAZZO
VIA
CECCATO
Scolo Gorgo
1
2
3
4
5
6
0
50
100
200
Meters
Intervento n°13: Sostegno Gorgo 2
CONI DI VISUALE FOTOGRAFICA
Planimetria 1 di 1 - Scala 1:2.000

Foto 1

Foto 2

Foto 3

Foto 4

Foto 5

Foto 6

REGIONE VENETO
DIREZIONE PROGETTO VENEZIA

Consorzio di bonifica
ADIGE EUGANEO

Progetto esecutivo per la miglior gestione irrigua

DOCUMENTAZIONE FOTOGRAFICA

Intervento

13 – Sostegno Prarie

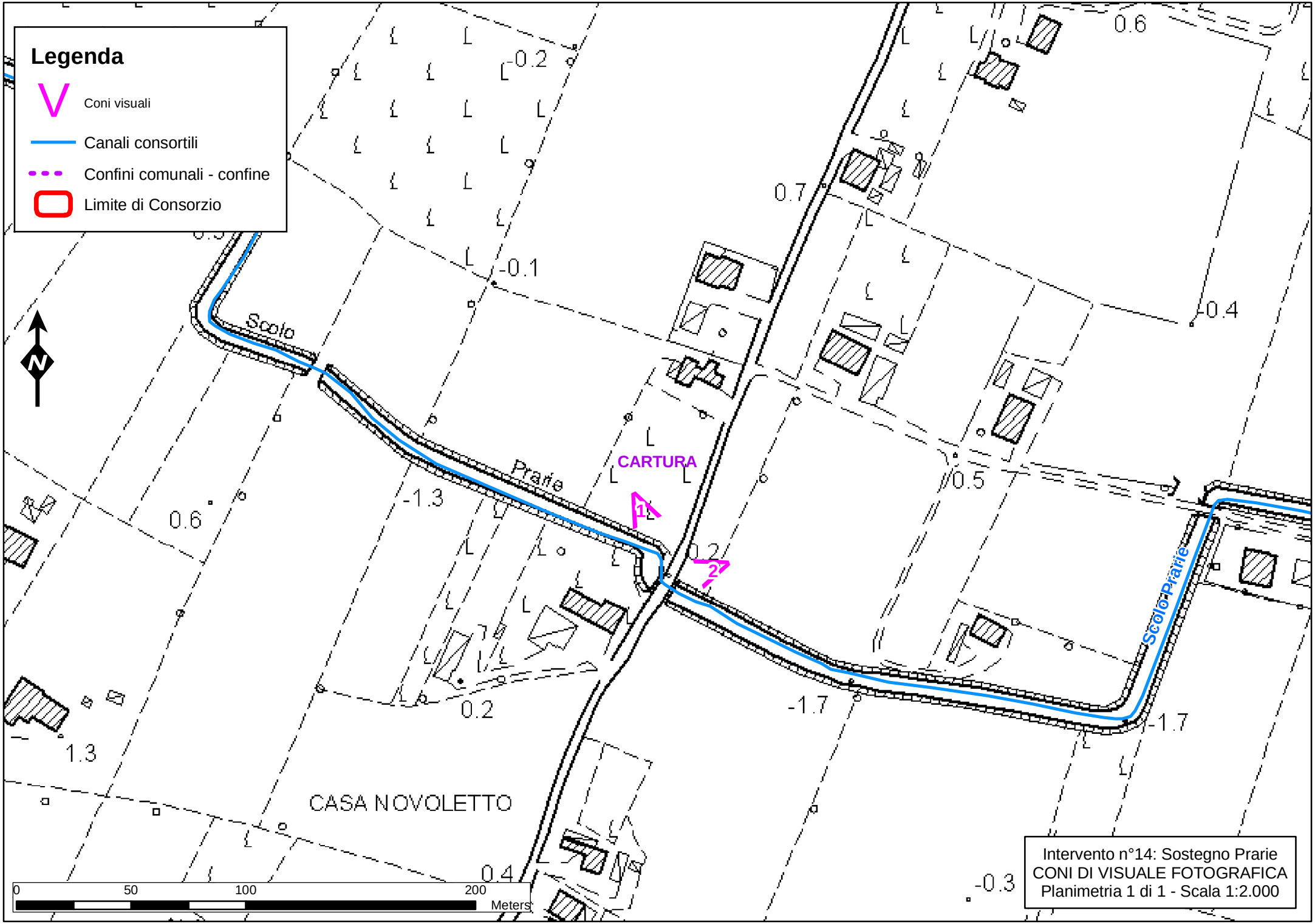
Legenda
Coni visuali
Canali consortili
Confini comunali - confine
Limite di Consorzio
N
Scolo
Prarie
CARTURA
1
2
Scolo Prarie
CASA NOVOLETTO
0.6
-0.2
0.7
-0.1
-0.4
-1.3
0.5
0.2
0.2
-1.7
-1.7
1.3
0.4
-0.3
0
50
100
200
Meters
Intervento n°14: Sostegno Prarie
CONI DI VISUALE FOTOGRAFICA
Planimetria 1 di 1 - Scala 1:2.000

Foto 1

Foto 2

REGIONE VENETO
DIREZIONE PROGETTO VENEZIA

Consorzio di bonifica
ADIGE EUGANEO

Progetto esecutivo per la miglior gestione irrigua

DOCUMENTAZIONE FOTOGRAFICA

Intervento

15 – Sifone di derivazione Parallelo dal canale Altipiano

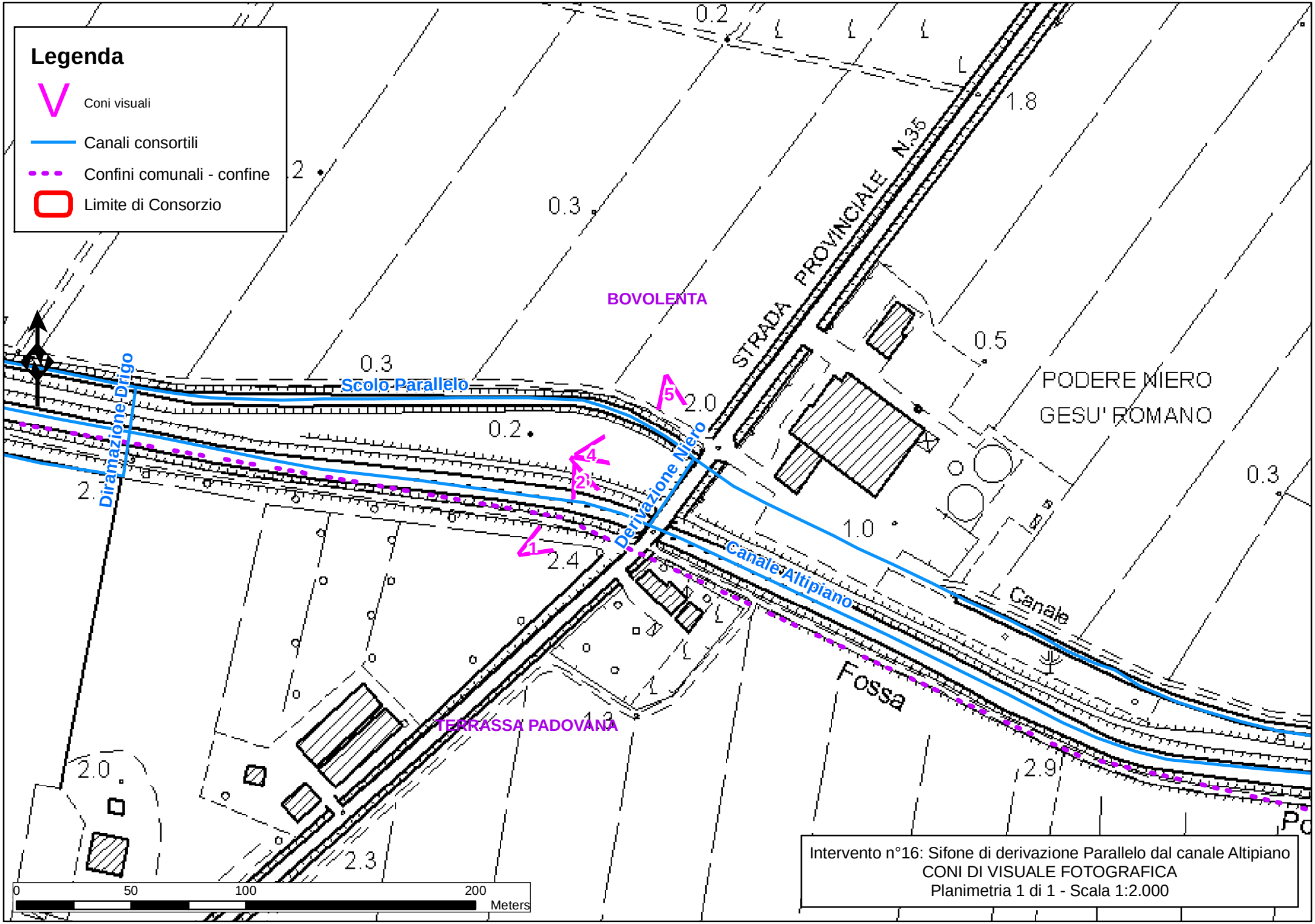
Legenda
Coni visuali
Canali consortili
Confini comunali - confine
Limite di Consorzio
BOVOLENTA
TERRASSA PADOVANA
STRADA PROVINCIALE N.35
PODERE MIERO
GESU' ROMANO
Scolo Parallelo
Diramazione Drigo
Derivazione Miero
Canale Altipiano
Canale
Fossa
1
2
4
5
0.2
0.3
0.5
1.8
2.0
1.0
2.4
2.9
2.3
0
50
100
200
Meters
Intervento n°16: Sifone di derivazione Parallelo dal canale Altipiano
CONI DI VISUALE FOTOGRAFICA
Planimetria 1 di 1 - Scala 1:2.000

Foto 1

Foto 2

Foto 3

Foto 4

Foto 5

REGIONE VENETO
DIREZIONE PROGETTO VENEZIA

Consorzio di bonifica
ADIGE EUGANEO

Progetto esecutivo per la miglior gestione irrigua

DOCUMENTAZIONE FOTOGRAFICA

Intervento

16 – Sifone di derivazione Caneva dal canale Altipiano

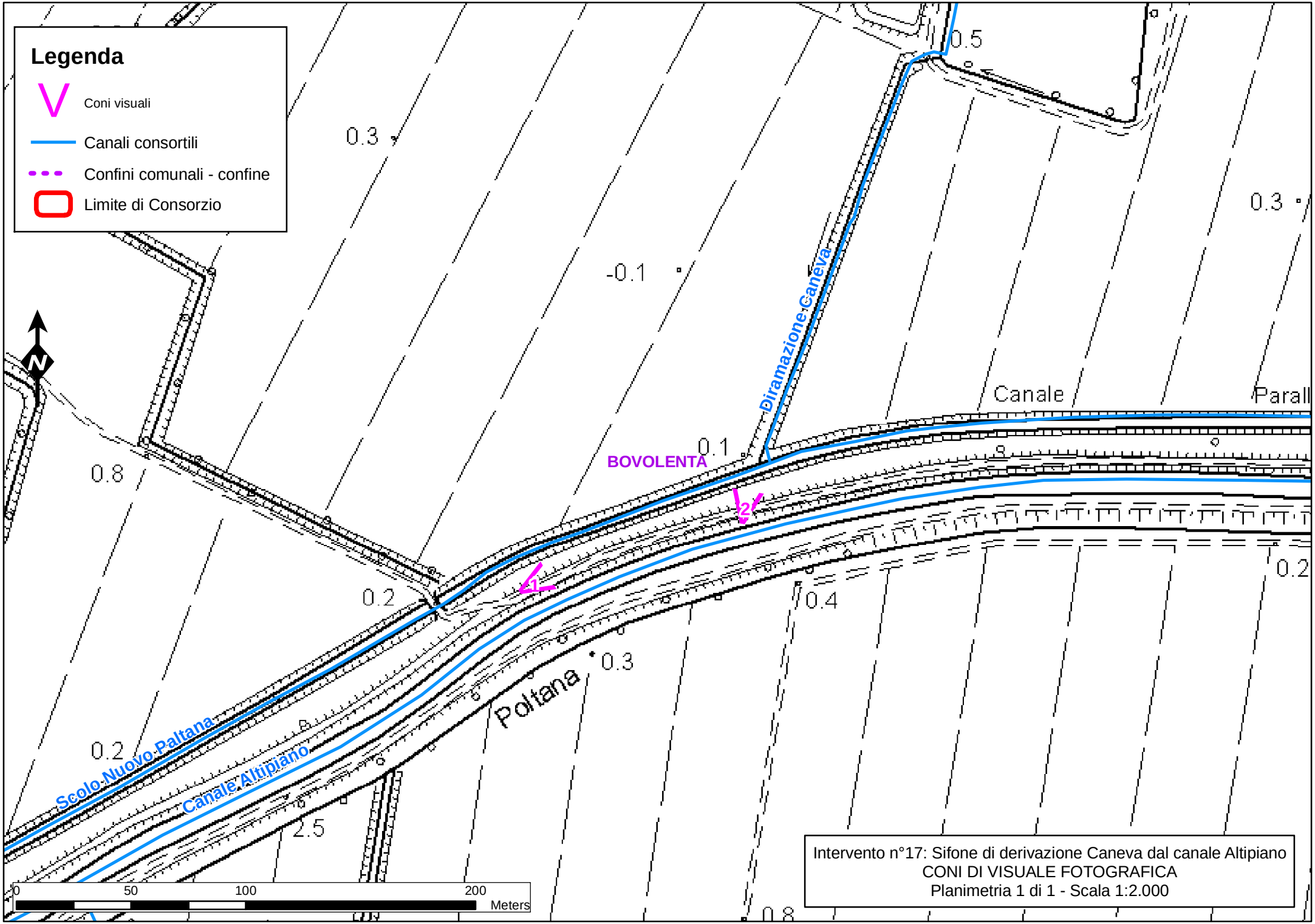
Legenda
Coni visuali
Canali consortili
Confini comunali - confine
Limite di Consorzio
N
0.3
0.5
-0.1
0.3
Diramazione Caneva
Canale
Parall
0.1
BOVOLENTA
0.8
2
1
0.2
0.4
0.2
0.3
Poltana
Scolo Nuovo Paltana
Canale Altipiano
2.5
0.8
0
50
100
200
Meters
Intervento n°17: Sifone di derivazione Caneva dal canale Altipiano
CONI DI VISUALE FOTOGRAFICA
Planimetria 1 di 1 - Scala 1:2.000

Foto 1

Foto 2

REGIONE VENETO
DIREZIONE PROGETTO VENEZIA

Consorzio di bonifica
ADIGE EUGANEO

Progetto esecutivo per la miglior gestione irrigua

DOCUMENTAZIONE FOTOGRAFICA

Intervento

17 – Sifone di derivazione Spinarella dal canale Altipiano

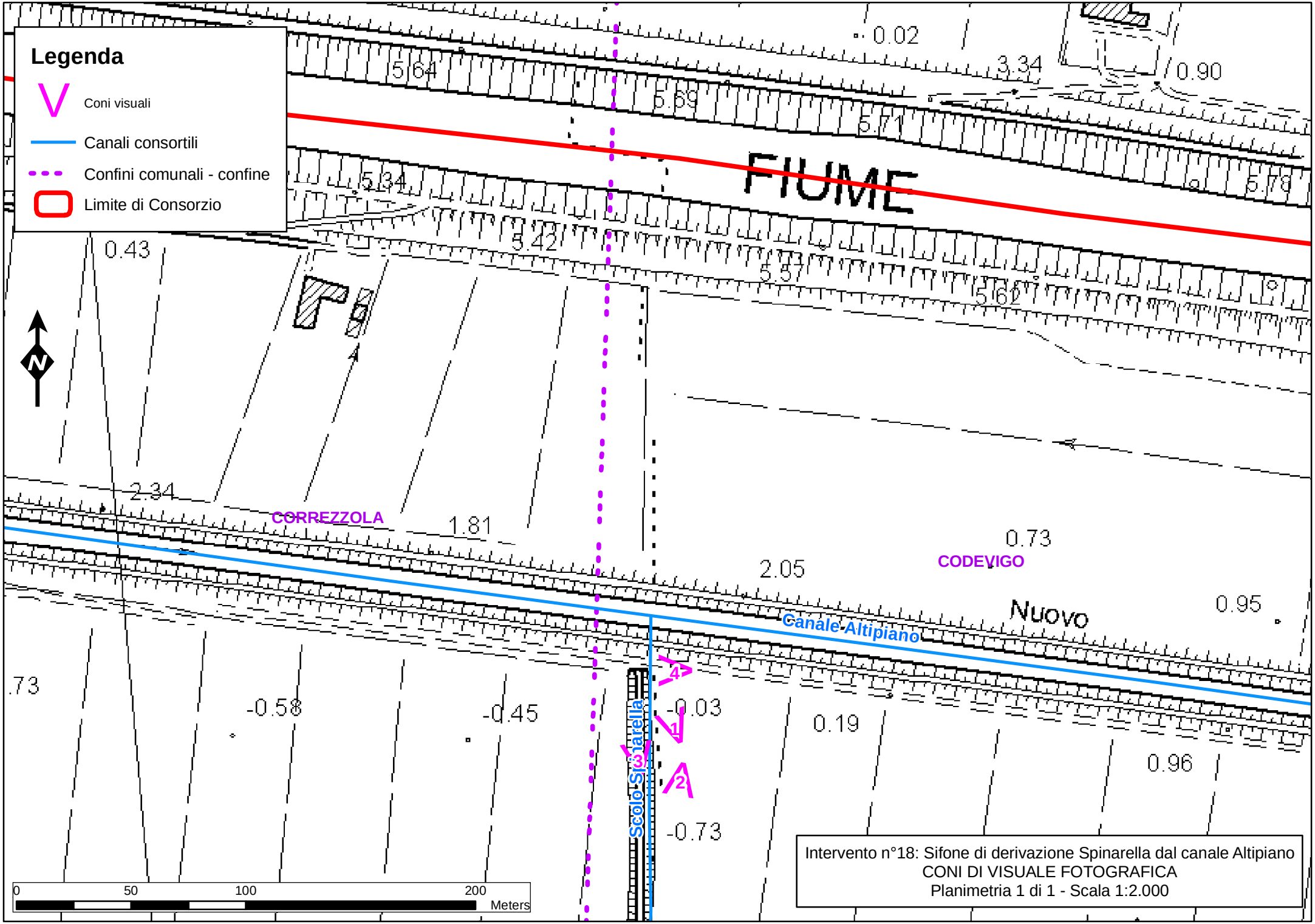
Legenda
Coni visuali
Canali consortili
Confini comunali - confine
Limite di Consorzio
FIUME
CORREZZOLA
CODEVIGO
Canale Altipiano Nuovo
Scolo Spinarella
0.02
3.34
0.90
5.64
5.69
5.71
5.34
5.78
0.43
5.42
5.57
5.62
2.34
1.81
0.73
2.05
0.95
.73
-0.58
-0.45
-0.03
0.19
0.96
-0.73
1
2
3
4
N
0
50
100
200
Meters
Intervento n°18: Sifone di derivazione Spinarella dal canale Altipiano
CONI DI VISUALE FOTOGRAFICA
Planimetria 1 di 1 - Scala 1:2.000

Foto 1

Foto 2

Foto 3

Foto 4