



CONSORZIO DI BONIFICA ADIGE EUGANEO

IL CONSIGLIO DI AMMINISTRAZIONE

DELIBERAZIONE N° 108/2023

OGGETTO: ACCORDO SU SISTEMA CONSORZIALE: MEZZI E STRUMENTI

L'anno 2023 (duemilaventitre), addì 29 (ventinove) del mese di Giugno, alle ore 17.30, presso la Sede a Este, in Via Augustea n.25 su convocazione datata 22/6/2023 prot.n.6.865 disposta dal Presidente ai sensi dell'art.12 dello Statuto Consorziale, si è riunito il Consiglio di Amministrazione, come in appresso:

N.	COMPONENTI	PRESENTI	ASSENTI GIUSTIFICATI	ASSENTI INGIUSTIFICATI
1	Zanato Michele <i>Presidente</i>	X		
2	Marcon Renzo <i>VicePresidente</i>	X		
3	Bertin Mauro	X		
4	Capuzzo Stefano	X		
5	Zambolin Francesco <i>Rappresentante Regionale</i>	X		
6	Danielli Michele <i>Presidente della Consulta</i>		X	
	Mocellin Daniele <i>Revisore dei Conti</i>		X	

Assistono alla seduta l'avv.Micheletti, in qualità di Organismo di Vigilanza ex D.Lgs.n.231/2021, il Dirigente Tecnico, Ing.Michielon e il Direttore Generale, dr.Vettorello, il quale svolge le funzioni di **Segretario**

Assume la **Presidenza del Consiglio di Amministrazione** il Presidente Zanato Michele, il quale, dopo aver constatato il numero legale dei presenti, dichiara aperta la trattazione dell'oggetto sopra indicato.

OGGETTO N°06: ACCORDO SU SISTEMA CONSORZIALE: MEZZI E STRUMENTI

IL CONSIGLIO DI AMMINISTRAZIONE

ATTESO che in data 30/05/2023, a conclusione di una nutrita serie di incontri intercorsi con le Rappresentanze Sindacali Aziendali, è stato siglato l'unito "Verbale di accordo sul sistema consorziale GPS: mezzi e strumenti" secondo quanto previsto dalla specifica normativa vigente in materia di protezione dei dati personali di cui al Regolamento n.2016/679 UE (cosiddetto G.D.P.R. - General Data Protection Regulation) nonché dell'art.114 del Codice, che impone l'osservanza dell'art.4 come condizione;

APERTA la discussione, nel corso della quale il Direttore, su invito del Presidente, ha ricordato l'iter seguito ed esplicitato la tecnica del Sistema di Monitoraggio consorziale;

RITENUTO di ratificare l'allegato "Verbale di accordo sul sistema consorziale GPS: mezzi e strumenti";

UDITO il voto favorevole del Direttore espresso ai sensi dell'art.22 dello Statuto;

Tutto ciò premesso

A voti unanimi espressi nelle forme di Legge e di Statuto

DELIBERA

di ratificare il "Verbale di accordo sul sistema consorziale GPS: mezzi e strumenti", che viene allegato al presente atto per formarne parte integrante e sostanziale.

Letto, confermato e sottoscritto nella seguente composizione:

Facciate: n.2

Allegati: n.1

Zanato Michele

Vettorello Dr.Stefano

CERTIFICATO DI PUBBLICAZIONE

la presente deliberazione è stata affissa all'Albo Consorziale a norma dell'art. 26 dello Statuto Consorziale e all'Albo Consorziale on-line all'indirizzo www.adigeuganeo.it ai sensi dell'art.32 della L.n.69/2009:

Per tre giorni consecutivi, esclusi i festivi e i non lavorativi, a partire dal giorno 7/7/2023;

Trattandosi di atto dichiarato urgente, il giorno _____

Este 12/7/2023

Il Segretario
(Firma Digitale) *Vettorello Dr.Stefano*

CERTIFICATO DI ESECUTIVITA'

Certifico che la presente deliberazione, a norma dello Statuto ed ai sensi della L.R.n.53/1993, è stata pubblicata all'Albo consortile e all'Albo informatico dell' Ente e che:

E' esecutiva dall'adozione (art.7, comma 9 della L.R.n.53/1993);

E' stata inviata per il controllo alla G.R.V. in data _____;

Nei suoi confronti non sono intervenuti, nei termini di cui ai commi 4 e 7 dell'art.7 della L.R.n.53/1993, provvedimenti di annullamento, né richiesti chiarimenti o elementi integrativi di giudizio, per cui è divenuta esecutiva per decorso dei termini in data _____;

E' divenuta esecutiva il _____ per presa d' atto/approvazione espressa dalla G.R.V. con nota prot. _____;

Sottoposta in data _____ all'approvazione della G.R.V. e forniti, in data _____, i chiarimenti e gli elementi integrativi richiesti con nota della G.R.V. del _____ prot. _____, non sono intervenuti provvedimenti di annullamento per cui è divenuta esecutiva in data _____;

Il Segretario

Per copia conforme all'originale

Il Segretario
(Firma Digitale) *Vettorello Dr. Stefano*

VERBALE DI ACCORDO SU SISTEMA CONSORZIALE GPS: MEZZI E STRUMENTI

Il giorno 30 / 05 / 2023 presso la Sede del Consorzio di Bonifica Adige Euganeo in Este (PD), Via Augustea n. 25,

tra

il **CONSORZIO DI BONIFICA ADIGE EUGANEO** (C.F. 91022300288), rappresentato dal Presidente pro-tempore, Michele Zanato, assistito dal Direttore, dr. Stefano Vettorello, di seguito anche, per brevità, "Consorzio");

e

Le **Rappresentanze Sindacali Aziendali FAI-CISL, FLAI-CGIL e FILBI-UIL**, rappresentate dai sig.ri:

Antonio Stocchero, rag. Lorena Boggian, ing. Matteo Paccagnella, Tito Scricco;




Simona Borghi, ing. Giada Castagna, Pierluigi Rizzi, Gianpietro Scodeggio;

Diego de Bortoli, rag. Daniela Fincato, dr. Alberto Modena, Rudi Michelon;

Premesso che:

- il Consorzio ha rilevato la necessità di implementare un sistema telematico di monitoraggio delle attività svolte sul territorio con installazione di apparecchiature hardware e software su Veicoli e Strumenti, che ne permettono la geolocalizzazione (di seguito, "Sistema di Monitoraggio");
- il Consorzio nell'anno 2018 ha coinvolto le Parti Sindacali in più incontri in cui è stato illustrato e discusso il Sistema in oggetto, in esito ai quali si è riscontrata l'impossibilità di raggiungere un accordo (come formalizzato dalle stesse Parti nel Verbale di mancato accordo di data 29/03/2018);
- a seguito del mancato accordo, il Consorzio ha presentato ed ottenuto l'Autorizzazione all'installazione ed utilizzo di apparecchiature di localizzazione satellitare ai sensi dell'articolo 4, Legge n. 300/1970 e s.m.i. (prot. 30083 di data 07/11/2018) da parte dell'Ispettorato Territoriale del Lavoro di Padova;
- a seguito del primo periodo di attivazione ed utilizzo, il Consorzio ha rilevato l'esigenza di aggiornare il Sistema di Monitoraggio - GPS, ferme le specifiche finalità di utilizzo, connesse ad

Scricco



Delibera n. 1108/2023

- esigenze di sicurezza del lavoratore e dei luoghi di lavoro, tutela del patrimonio aziendale, esigenze organizzative e produttive come di seguito meglio specificate nel presente accordo;
- è quindi intenzione del Consorzio coinvolgere nuovamente le Parti Sindacali fin dalle valutazioni di opportunità di aggiornamento del Sistema di Monitoraggio - GPS;
 - i Mezzi e gli Strumenti su cui è installato il Sistema di Monitoraggio - GPS sono forniti ai dipendenti per rendere la prestazione lavorativa;
 - il Sistema di Monitoraggio - GPS installato sui mezzi conforziali e oggetto del presente accordo comporta, anche in via accidentale e/o indiretta e/o potenziale, la possibilità di controllo a distanza dei lavoratori, in quanto le rilevazioni saranno effettuate anche durante le ore di lavoro;
 - l'art. 4, comma 1, della L. 300/1970 così come modificato dall'art. 23 del D. Lgs 14 settembre 2015 n. 151 prevede che: *"Gli impianti audiovisivi e gli altri strumenti dai quali derivi anche la possibilità di controllo a distanza dell'attività dei lavoratori possono essere impiegati esclusivamente per esigenze organizzative e produttive, per la sicurezza del lavoro e per la tutela del patrimonio aziendale e possono essere installati previo accordo collettivo stipulato dalla rappresentanza sindacale unitaria o dalle rappresentanze sindacali aziendali..."* mentre il comma 2 esclude l'applicazione del comma 1 *"agli Strumenti utilizzati dal lavoratore per rendere la prestazione lavorativa e agli Strumenti di registrazione degli accessi e delle presenze"*;
 - l'Ispettorato Nazionale del Lavoro con Circolare n. 2 del 07/11/2016 fornisce le indicazioni volte a chiarire in che limiti l'installazione di apparecchiature di localizzazione satellitare GPS sia soggetta alle condizioni e procedure previste dall'art. 4, comma 1, della legge n. 300/1970, come novellato dall'art. 23 del D.Lgs. 14 settembre 2015, n. 151;
 - l'Ispettorato Nazionale del Lavoro con la successiva Circolare n. 302 del 18/06/2018 fornisce ulteriori indicazioni in merito all'installazione di tali Sistemi, rilevando che è necessario che le specifiche finalità connesse ad esigenze di sicurezza del lavoro trovino adeguato riscontro nell'attività di valutazione dei rischi effettuata dal datore di lavoro e formalizzati nell'apposito documento (DVR). In particolare, dagli estratti del documento di valutazione dei rischi *"è necessario risulti, in stretta connessione teleologica, che l'installazione di strumenti di controllo a distanza è misura necessaria e adeguata per ridurre i rischi di salute e sicurezza cui sono esposti i lavoratori"*;

Sc...

[Handwritten signatures and initials]

Delibera n. 108/2023

- l'Ispettorato Nazionale del Lavoro, con Nota n. 2572 del 14/04/2023, avente ad oggetto "indicazioni operative in ordine al rilascio di provvedimenti autorizzativi ai sensi dell'art. 4 della legge n. 300/1970", fornisce ulteriori indicazioni che tengono conto, attesa l'interconnessione in materia, degli orientamenti del Garante per la protezione dei dati personali. In particolare, l'Ispettorato ribadisce che "il rispetto delle garanzie di cui all'art. 4 costituisce condizione di liceità del trattamento (artt. 5, 6, 88 del Regolamento (UE) 2016/679 e art. 114 del d.lgs. 30 giugno 2003, n. 196). [...] I relativi trattamenti possono essere effettuati solo in costanza dei requisiti e delle garanzie previste dall'art. 4". La Nota citata ripropone anche alcune misure prescritte dall'Autorità Garante in numerosi provvedimenti in materia di geolocalizzazione nell'ambito del rapporto di lavoro. Trattasi di misure a tutela dei diritti degli interessati consistenti nella configurazione dei Sistemi GPS;
- le informazioni raccolte mediante il Sistema di Monitoraggio - GPS costituiscono "dati personali" relativi ai dipendenti utilizzatori di mezzi e strumenti del Consorzio allorché tali informazioni sono riferite o riferibili, direttamente o indirettamente, ad una persona fisica individuata o individuabile ("interessato");
- è intenzione del Consorzio uniformare fin dalla fase di configurazione e per impostazione predefinita il Sistema di Monitoraggio - GPS in questione ai principi e alle disposizioni in materia di protezione dei dati personali (Regolamento (UE) 2016/679 "Regolamento generale sulla protezione dei dati personali", in breve anche "GDPR" - "General Data Protection Regulation" e il "Codice in materia di protezione dei dati personali" - D.Lgs. n. 196/2003, come modificato dal D.Lgs. n. 101/2018), nonché ai Provvedimenti ed ai chiarimenti in materia da parte dell'Autorità Garante per la protezione dei dati personali;
- l'art. 114 del Codice ("Garanzie in materia di controllo a distanza") impone l'osservanza del citato art. 4 Legge n. 300/1970 e s.m.i., quale condizione indefettibile in caso di installazione di "strumenti dei quali derivi anche la possibilità di controllo a distanza dell'attività dei lavoratori" e costituisce condizione di liceità dei trattamenti di dati personali;
- il Consorzio, nel rispetto di quanto previsto dall'art. 4 L. 300/1970 e s.m.i., delle Circolari appena sopra richiamate dell'Ispettorato Nazionale del Lavoro, della disciplina in materia di protezione dei dati intende continuare a far uso del Sistema di Monitoraggio delle attività svolte sul territorio, concordando l'installazione con le R.S.A. come previsto dalla normativa e prassi vigente;

Scava

Delibera n. 108/2023

– ai fini del presente Verbale di accordo, per tutte le definizioni in relazione ai dati personali, al titolare, responsabile e incaricato del trattamento dei dati, in relazione alle comunicazioni nonché per i contenuti delle attività di trattamento di dati stessi, ivi compreso il richiamo alla territorialità delle operazioni consentite, si fa riferimento a quanto previsto dalla specifica normativa vigente in materia di protezione dei dati personali (Cfr. articolo 4, Regolamento (UE) 2016/679).

Tutto ciò premesso, ai sensi e per gli effetti del citato art. 4 legge n. 300/1970 e s.m.i. nonché dell'art. 114 del Codice, che impone l'osservanza dell'art. 4 come condizione indefettibile in caso di installazione,

le Parti convengono quanto segue

Art. 1 – Contenuti dell'accordo

Le premesse e gli allegati formano parte integrante e sostanziale del presente accordo.

Il Sistema di Monitoraggio – GPS verrà installato sui Mezzi e ed attivato sugli Strumenti del Consorzio, forniti in uso al personale per lo svolgimento delle attività lavorative loro assegnate.

Le specifiche tecniche del Sistema di Monitoraggio – GPS sono indicate nella Relazione Tecnica - Allegata sub 1).

L'elenco dei Mezzi sui cui è installato il Sistema di Monitoraggio-GPS costituisce l'Allegato sub 2).

L'elenco degli Strumenti su cui è attivato il Sistema di Monitoraggio-GPS costituisce l'Allegato sub 3).

Le modifiche non sostanziali alla Relazione Tecnica - Allegata sub 1), agli Elenchi di Mezzi e Strumenti – Allegati sub 2) e 3) (ad esempio, normale e periodico aggiornamento di hardware e software componenti il Sistema di Monitoraggio-GPS) saranno oggetto di comunicazione preventiva alle Organizzazioni Sindacali firmatarie del presente accordo e non comportano la necessità di sottoscrizione di un nuovo accordo, salvo esplicita richiesta debitamente motivata.

Art. 2 – Finalità specifiche del Sistema di Monitoraggio - GPS

Il Sistema di Monitoraggio - GPS su Veicoli potrà essere utilizzato per le seguenti finalità:

A – MEZZI

Finalità	Specificazione finalità	Durata conservazione
1) Sicurezza del lavoratore e dei luoghi di lavoro	migliorare la sicurezza dei lavoratori, anche in ossequio alle disposizioni del D.lgs 81/08 con l'implementazione di dispositivi specifici sul mezzo (quali "sensori di	15 giorni, segue anonimizzazione

Scuola

[Handwritten signatures and initials at the bottom of the page]

Delibera n. 108/2023

	ribaltamento”, “pulsanti di emergenza” ecc.) che associati alla geolocalizzazione dello stesso consentirà all’Ente verifiche di eventuali situazioni di emergenza e l’invio tempestivo di soccorsi;	
2) Esigenze organizzative e produttive	memorizzazione storica e geografica delle attività di manutenzione e delle opere realizzate con conseguente ottimizzazione e razionalizzazione del servizio	30 giorni, segue anonimizzazione
3) Tutela del patrimonio aziendale	i. ridurre il rischio di furti del parco macchine consorziale, con contenimento dei premi assicurativi	90 giorni, segue anonimizzazione
	ii. verifica relativa a furti di carburante	90 giorni, segue anonimizzazione
	iii. fornire informazioni all’Autorità Giudiziaria in caso di furti o danneggiamento di Veicoli	90 giorni, segue anonimizzazione

Il Sistema di Monitoraggio - GPS sugli Strumenti potrà essere utilizzato per le seguenti finalità:

B - STRUMENTI (smartphone, tablet ecc.)

Finalità	Specificazione finalità	Durata conservazione
1) Sicurezza dei lavoratori e dei luoghi di lavoro	i. migliorare la sicurezza dei lavoratori fuori sede ed in situazioni di isolamento, anche in ossequio alle disposizioni del D.lgs 81/08 con l’implementazione di applicazioni sullo Strumento (quali sensori c.d. “uomo a terra” in grado di individuare movimenti innaturali o posture a rischio, tasti di chiamata di emergenza ecc.) che associati alla geolocalizzazione consentirà all’Ente verifiche di eventuali situazioni di emergenza e l’invio tempestivo di soccorsi;	15 giorni, segue anonimizzazione

SS

Sc...

SS
SS
SS

SS *SS* *SS* *SS* *SS* *SS* *SS* *SS*

Delibera n. 108/2023

2) Esigenze organizzative e produttive	i. ottimizzazione e razionalizzazione delle procedure di segnalazione manutenzioni (es. frane), guasti, situazioni di emergenza (alluvioni, calamità) anche mediante l'esecuzione di foto preferenziate	30 giorni, segue anonimizzazione
	ii. attività di rilevazione localizzata della presenza del personale sul luogo di lavoro tramite apposita applicazione, coordinata con il gestionale del personale, al fine della redazione del L.U.L.	5 anni (come da normativa sulla conservazione LUL)
3) Tutela del patrimonio aziendale	ridurre il rischio di furti degli Strumenti, con contenimento degli oneri assicurativi	60 giorni, segue anonimizzazione

Il trattamento di dati personali ed informazioni del soggetto a cui è affidato il Veicolo e/o lo Strumento dotato di Sistema di Monitoraggio – GPS può essere effettuato nei limiti delle finalità sopra descritte e per le finalità indicate all’art. 4 dello Statuto dei Lavoratori (L. 300/70 e s.m.i.), in particolare per *“tutti i fini connessi al rapporto di lavoro”*.

Le parti convengono quindi che le informazioni e i dati raccolti tramite il Sistema utilizzato e gli Strumenti di lavoro potranno essere utilizzati ai sensi e per gli effetti previsti dall’art. 4 della L. 300/1970 così come modificato dall’art. 23 del D. Lgs 14 settembre 2015 n. 151.

Il presente Accordo disciplina pertanto anche il trattamento dei dati personali effettuato mediante sistemi di localizzazione satellitare GPS al fine di garantire il rispetto dei diritti e delle libertà fondamentali, nonché della dignità delle persone, con particolare riferimento alla riservatezza e all’identità personale, in attuazione e nei limiti di quanto stabilito dall’art. 4 L. 300/70 e s.m.i. e dalla disciplina vigente in materia (Regolamento (UE) 2016/679 e Codice in materia di protezione dei dati personali, D.Lgs.n.196/2003 e s.m.i.).

Il Consorzio si impegna ad osservare le regole stabilite dall’Autorità Garante per la protezione dei dati personali nei Provvedimenti e chiarimenti in materia, rispettando in primis il principio di proporzionalità tra mezzi impiegati e fini perseguiti.

Art. 3 – Aspetti tecnici del Sistema di Monitoraggio - GPS

Le parti danno atto che le specifiche caratteristiche tecniche del Sistema di Monitoraggio - GPS sono descritte nella Relazione Tecnica - Allegata sub 1).

Scuola

Delibera n. 108/2023

In generale, il Sistema si compone di apparecchiature e sistemi di localizzazione satellitare GPS, che possono essere dotati di particolari cablaggi in grado di trasmettere, oltre alle coordinate geografiche, anche stati logici, grandezze fisiche misurate da eventuali sensori o periferiche ad essi collegati, oppure dati prelevati dalla linea Can Bus del mezzo.

Art. 4 – Tutela della riservatezza e misure di sicurezza

I dati di geolocalizzazione ricavati dal Sistema di Monitoraggio – GPS sono trattati dal Consorzio, titolare del trattamento, nel rispetto della normativa vigente in materia di trattamento dei dati personali. In particolare:

- a) Il Consorzio effettua la valutazione di impatto sul trattamento (vd. DPIA – *Data Processing Impact Assessment*), ai sensi dell'articolo 35 del Regolamento (UE) nonché dell'“Elenco delle tipologie di trattamenti, soggetti al meccanismo di coerenza, da sottoporre a valutazione di impatto” dell'Autorità Garante per la protezione dei dati personali (Allegato 1 al Provvedimento n. 467 dell'11 ottobre 2018 [doc. web n. 9058979]).
- b) il Consorzio nomina il fornitore che erogherà il servizio quale “Responsabile esterno del trattamento dei dati personali” e “Amministratore di sistema esterno”, mediante sottoscrizione del contratto ai sensi dell'articolo 28, paragrafo 3 del Regolamento, che vincoli il responsabile del trattamento al titolare del trattamento e che disciplini il trattamento di dati personali svolto dal Responsabile per conto del titolare, attraverso istruzioni documentate sulle modalità, la natura e finalità del trattamento, la tipologia di dati personali e le categorie di interessati, nonché le misure tecniche organizzative a protezione del trattamento.
- c) tutti i dipendenti / collaboratori interessati a tale trattamento sono correttamente informati mediante:
 - “Adeguate informazione delle modalità d'uso degli strumenti e di effettuazione dei controlli” ai sensi dell'articolo 4, comma 3, Legge n. 300/1970 e s.m.i.;
 - “Informativa sul trattamento di dati personali – Sistema GPS di Mezzi e Strumenti” ai sensi dell'articolo 13 del Regolamento (UE) 2016/679;
- d) I Mezzi dotati di GPS sono dotati di vetrofanìa informativa che il veicolo è geolocalizzato come prescritto dal Garante per la protezione dei dati personali nel Provvedimento del 4.10.2011.
- e) Gli Strumenti dotati di GPS dispongono di icona che segnala il GPS in funzione;
- f) Il Consorzio individua, all'interno della propria organizzazione, una figura preposta alla gestione del Sistema di Monitoraggio-GPS in qualità di “Responsabile interno attività di

Scia

al
BR

Am
BR
BR
BR
BR
BR

Delibera n. 108/2023

geolocalizzazione" mediante formale atto di incarico e autorizzazione al trattamento e che specifica compiti, istruzioni operative e connesse responsabilità;

- g) I dipendenti del Consorzio autorizzati a trattare i dati di geolocalizzazione sono nominati "Incaricati del trattamento dei dati", in particolare con i due specifici ambiti di autorizzazione: a) incaricato autorizzato anche all'estrazione e salvataggio del dato di geolocalizzazione; b) incaricato alla sola visualizzazione del dato di geolocalizzazione.

In ossequio alle prescrizioni dell'Autorità Garante, le autorizzazioni necessarie sono autorizzate ad un numero ridotto di incaricati operanti presso i Settori e Reparti cui le attività sono state assegnate, secondo l'organizzazione interna al Consorzio. Inoltre, saranno ulteriormente limitati i profili di autorizzazione abilitati alla modifica ed estrazione dei dati raccolti dalla Piattaforma del Sistema di Monitoraggio-GPS. Trattasi di misura tecnica ed organizzativa necessaria a limitare i rischi di ulteriori trattamenti non autorizzati, nonché precludere per impostazione predefinita l'accesso ai dati e alle informazioni a soggetti non autorizzati.

- h) Tutta la modulistica sopra citata è disponibile presso il Responsabile interno attività di geolocalizzazione del Consorzio di Bonifica.

- i) I dati di geolocalizzazione sono conservati per la durata indicata per ciascuna finalità nella colonna 3 della tabella dell'art.2. In ogni caso la conservazione non può eccedere il periodo strettamente indispensabile ad adempiere le finalità previste dal presente accordo e dall'art. 4 della L. 300/70 e s.m.i.. Una volta utilizzati per le finalità descritte, i dati verranno resi anonimi per finalità statistiche e di storico.

In base al principio di pertinenza e non eccedenza, i tempi di conservazione delle diverse tipologie di dati personali eventualmente trattati devono essere definiti e commisurati tenendo conto di ciascuna delle finalità in concreto perseguite, salva la conservazione per i tempi previsti in presenza di eventuali obblighi di legge gravanti sul titolare del trattamento e salva la possibilità di conservare i dati a tempo indeterminato se trattasi di dati aggregati e anonimi.

Trascorso il termine di conservazione in relazione a ciascuna specifica finalità in concreto perseguita, i dati di geolocalizzazione potranno essere conservati solo se le informazioni siano state opportunamente anonimizzate.

Art. 5 - Ulteriori precauzioni e modalità di gestione dei dati

Ove possibile, il Consorzio si impegna a preferire soluzioni di configurazione del Sistema che permettano l'attivazione della rilevazione GPS nei soli casi in cui la stessa sia strettamente necessaria alle finalità di volta in volta perseguite dall'Ente.

Handwritten signatures and initials are present throughout the document, including a large signature on the left margin, several initials on the right margin, and multiple signatures at the bottom of the page.

Delibera n. 108/2023

Con riferimento alla frequenza di rilevazione dei dati di geolocalizzazione, si evidenzia che i principi di necessità e proporzionalità non consentono di regola una rilevazione costante e continuativa della posizione del mezzo. Il Consorzio si impegna a procedere a rilevazione del dato di geolocalizzazione solo quando si renda necessario per il conseguimento delle specifiche finalità del legittimamente perseguite. In proposito, le Parti concordano che l'inserimento della timbratura per la raccolta della presenza sul lavoro e l'invio di una segnalazione dal territorio del lavoratore (es., foto geolocalizzata) rappresentano ipotesi di invio puntuale e non continuativo del dato di geolocalizzazione e presuppongono un'azione attiva del lavoratore interessato.

In ogni caso, al di fuori del normale orario di lavoro, la raccolta di informazioni sulla posizione dei Veicoli non subirà interruzioni a tutela del patrimonio aziendale, a fronte dell'elevato valore intrinseco dei mezzi in questione.

Le informazioni ed i dati raccolti dal Sistema verranno memorizzati in formato numerico minimizzando o togliendo, dove non necessario, i dati identificativi del lavoratore interessato.

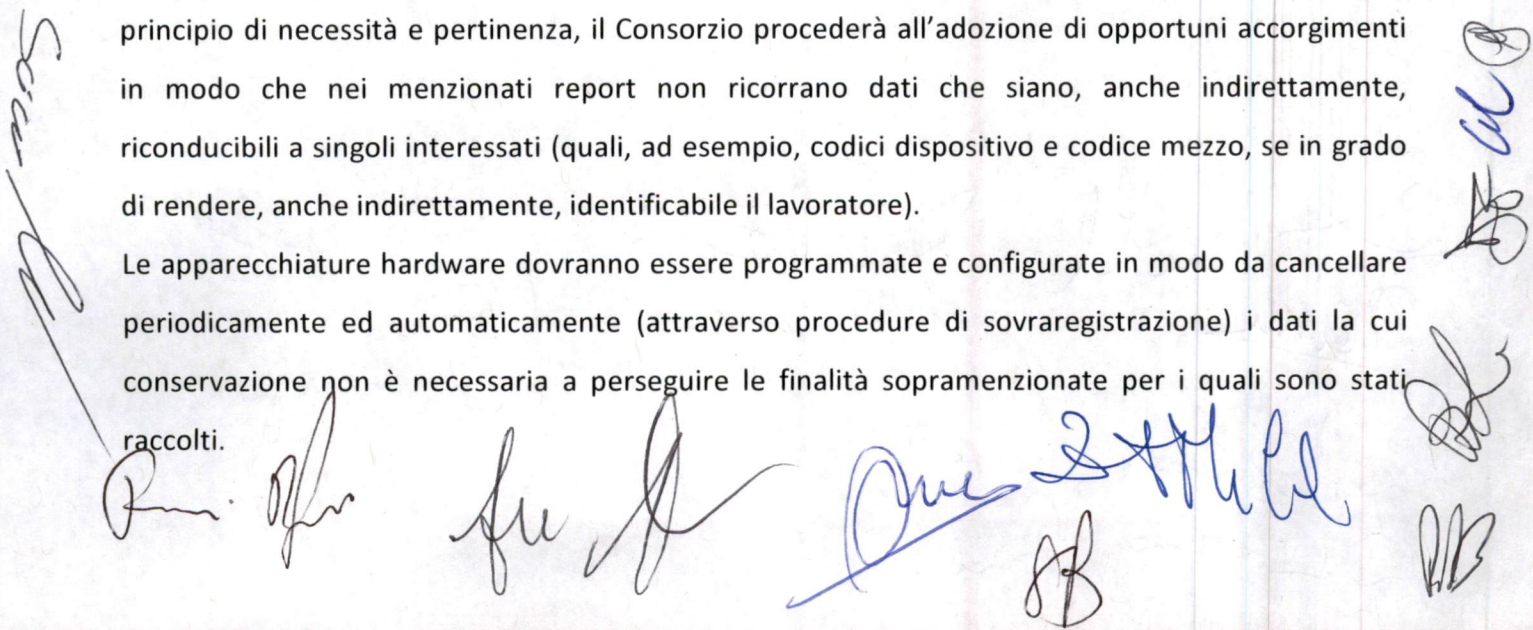
Il Consorzio si impegna ad escludere le possibilità di interconnessione tra dispositivo/mezzo e dipendente assegnatario dello stesso nelle ipotesi in cui l'associazione delle informazioni non sia strettamente connessa alla specifica finalità di volta in volta perseguita. Trattasi di misura che permette di escludere a priori eventuali profili di controllo dell'attività lavorativa del dipendente non ammessi per legge.

La visualizzazione dei dati di geolocalizzazione avviene per il solo perseguimento delle specifiche finalità individuate, da parte del solo personale autorizzato in qualità di "incaricato al trattamento dei dati di geolocalizzazione", mediante profili di accesso individuali e personali, protetti da credenziali di autenticazione (nome utente e password).

Eventuali report periodici conterranno solo le informazioni strettamente necessarie a consentire il raffronto tra le attività effettivamente svolte e quelle prestate. Per assicurare il rispetto del principio di necessità e pertinenza, il Consorzio procederà all'adozione di opportuni accorgimenti in modo che nei menzionati report non ricorrano dati che siano, anche indirettamente, riconducibili a singoli interessati (quali, ad esempio, codici dispositivo e codice mezzo, se in grado di rendere, anche indirettamente, identificabile il lavoratore).

Le apparecchiature hardware dovranno essere programmate e configurate in modo da cancellare periodicamente ed automaticamente (attraverso procedure di sovraregistrazione) i dati la cui conservazione non è necessaria a perseguire le finalità sopramenzionate per i quali sono stati raccolti.

Scuola



Delibera n. 108/2023

Art. 6 – Diritti dell'interessato

Alla persona fisica cui si riferiscono i dati personali ("interessato") è assicurato l'esercizio dei diritti riconosciuti dal Regolamento (in particolare, dagli articoli 15-22), nei limiti e alle condizioni dallo stesso previsti.

In particolare, i predetti diritti potranno essere esercitati inviando apposita richiesta al Titolare del trattamento, mediante i canali di contatto sopra indicati nonché utilizzando il modulo disponibile nel Sito web dell'Ente.

Ai sensi dell'articolo 12, paragrafo 3, inoltre il Consorzio, titolare del trattamento, fornisce all'interessato le informazioni relative all'azione intrapresa senza ingiustificato ritardo e, comunque, al più tardi entro 30 giorni dal ricevimento della richiesta stessa. È previsto che tale termine potrà essere prorogato di due mesi, se necessario, tenuto conto della complessità e del numero delle richieste. Il titolare del trattamento informa l'interessato di tale proroga, e dei motivi del ritardo, entro un mese dal ricevimento della richiesta.

Art. 7 – Disposizioni finali

Per tutto quanto non previsto dal presente Verbale di Accordo si rinvia alle disposizioni legislative e regolamentari vigenti in materia: in particolare, al Regolamento (UE) 2016/679, al Codice in materia di protezione dei dati personali e allo Statuto dei lavoratori.

Ai fini del presente accordo, si allega:

- 1) Relazione Tecnica del Sistema di Monitoraggio – GPS (*documentazione tecnico descrittiva contenente le modalità di localizzazione e del sistema satellitare relativo alle apparecchiature oggetto del presente accordo*);
- 2) *Elenco dei Mezzi sui cui è installato il Sistema di Monitoraggio-GPS;*
- 3) *Elenco degli Strumenti su cui è installato il Sistema di Monitoraggio-GPS; alla fine stiamo parlando di telefoni consorziali che vengono assegnati ai dipendenti per i quali si procederà all'attivazione del GPS*

Letto, confermato e sottoscritto.

